

## OBČINA ŠKOCJAN

Škocjan 67, 8275 Škocjan  
Tel.: 07/38 46 300, Faks: 07/38 46 309  
Elektronska pošta: info@obcina-skocjan.si

Številka: 032-0001/2016

Datum: 5. 4. 2016

### ČLANOM OBČINSKEGA SVETA

### ZADEVA: ODGOVORI NA POBUDE IN VPRAŠANJA 8. redne seje z dne 18. 2. 2016

Svetniki so s .....glasovi ZA in .....PROTI sprejeli naslednji

sklep:

- *Z odgovori na vprašanja in pobude, podane na 8. redni seji dne 18. 2. 2016, so se svetniki seznanili na seji sami, z dodatnimi pojasnili pa še na 9. redni seji dne 12. 4. 2016.*

Dodajamo pa še dodatna pojasnila in odgovore na podane pobude:

*Matej Krnc je prosil, da bi bilo podano pojasnilo ali bo občina poskrbela za izgradnjo kanalizacijskega voda do gradbene parcele ali mora občan sam poskrbeti za izgradnjo na svoji parceli.*

#### ***Odgovor občine:***

Izgradnja novih komunalnih vodov poteka tako: vodovod do parcelne meje – jašek na parceli lastnika čim bližje glavnemu vodu, lokacijo določi Komunala Novo mesto.

Na glavnem kanalizacijskem vodu, ki običajno poteka po cesti so zgrajeni kanalizacijski jaški. Kanalizacijski priključki se zgradijo iz jaškov do te mere, da niso v cesti temveč izven asfaltne prevleke, dolžina tega kraka je cca 4 metre. Od tu naprej je strošek izgradnje posameznika.

Franc Kocjan je podal tudi pobudo za poglobitev Radulje pod mostom v Škocjanu.

Martina Kralj je ob tem predlagala še, da se VGP obvesti tudi o ureditvi obrobja Radulje ob romskem naselju, pritok Mlake v Raduljo, kjer bi bilo potrebno odstraniti naplavine in smeti.

#### ***Odgovor občine:***

*Glede pobude poglobitve Radulje in čiščenja Mlake je pobuda posredovana g. Kepi na ARSO.*

S stani Občinskega odbora SLS Škocjan pa so bili na Občino Škocjan 16. 3. 2016 naslovljeni tudi naslednji predlogi oz. pobude:

Ureditev pešpoti, katera je nekdanja že obstajala iz spodnjega dela Škocjana od Pavleta Bobiča pod župniščem in se pri kaplaniji naveže na cesto proti šoli.

**Odgovor občine:**

Glede na to, da pot katastrsko pot ni vrisana, sami pa ne razpolagam z podatkom, kje je ta pešpot bila, predlagamo, da zainteresirani občani in pripravijo skico s traso iz katere bo vidno tudi lastništvo zemljišč. Vzpostavitev poti je vezana na pridobljena soglasja lastnikov in planiranih sredstev v Proračunu Občine Škocjan.

Popravilo – obnova ceste od Globevnikovega hleva pa do Kranjčevih.

**Odgovor občine:**

Makadamska cesta, ki vodi do naslova Dolnja Stara vas 43 ( družini Metelko in Lindič) se enkrat letno popravi in obnovi na način, da se obnovijo ali pripravijo odtoki, odstrani sredinski travni del, dosiplje z peskom in cesto primerno nagne.

Ponovna vzpostavitev »štirne«, kot je bila nekoč, med Globevnikovim in Bobičem.



**Odgovor občine:**

Parcela na kateri je nekoč stala navedena »štirna« je last RS (št. 3079/1). Lastnica zemljišča bo morala soglašati s ponovno vzpostavitvijo oz. ureditvijo na njenem zemljišču. Občina Škocjan trenutno sama nima na voljo finančnih sredstev, za realizacijo le tega. V preteklosti so bili razpisi »Helios-a za ureditev pitnih virov. Občina se je na omenjeni razpis javila, vendar takrat nismo bili uspešni. Na OU spremljamo razpise in kadar bo možnost, bomo prijavo pripravili za več lokacij.

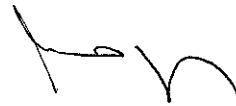
Pripravila:

Zvonko Petelin, Mateja Robek Zaletelj, Martina Hočevar

Martina Hočevar, dipl.ekon.,  
Direktorica občinske uprave



Jože Kapler  
župan Občine Škocjan



Vročiti:

- članom Občinskega sveta Občine Škocjan,
- v zbirko dokumentarnega gradiva občine.